





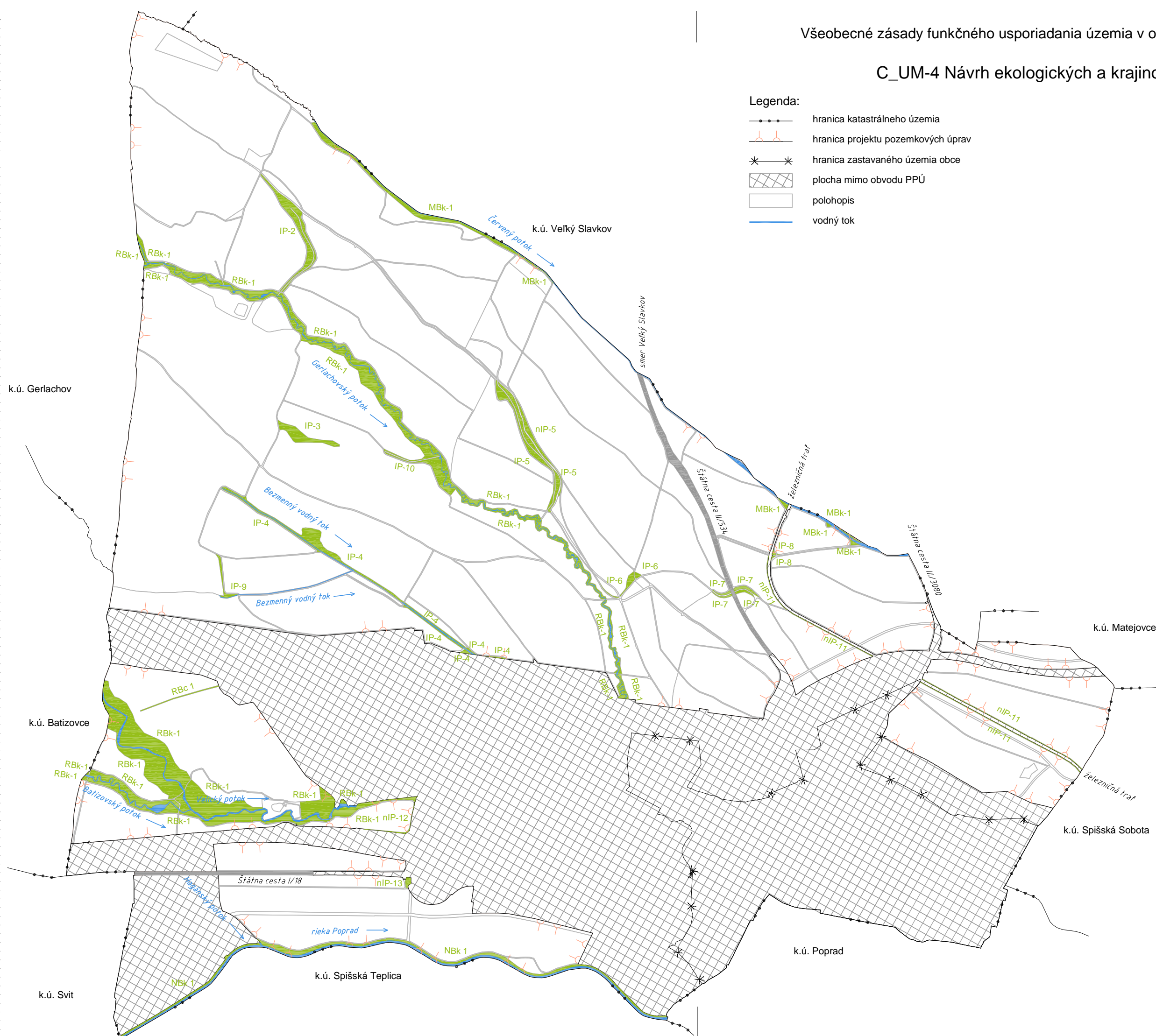


C_UM-4 Návrh ekologických a krajnotvorných pomerov


M 1 : 20 000

Legenda:

-  hranica katastrálneho územia
-  hranica projektu pozemkových úprav
-  hranica zastavaného územia obce
-  plocha mimo obvodu PPÚ
-  polohopis
-  vodný tok





Ekologické a krajnotvorné prvky


 nelesná drevinová vegetácia


Územný systém ekologickej stability

 interakčný prvok

 biokoridor miestného významu

 biocentrum regionálneho významu

 biokoridor regionálneho významu

 biokoridor nadregionálneho významu