





A\_UM-12 Stav užívacích pomerov v obode projektu

M 1 : 20 000

Legenda:

-  hranica katastrálneho územia
-  hranica projektu pozemkových úprav
-  hranica zastavaného územia obce
-  plocha mimo obvodu PPÚ

Užívatelia:

-  PD DRUŽBA Poprad
-  PD TATRAN Gerlachov
-  PD Batizovce
-  La Terra, s.r.o.
-  SHR Ing. Víťazoslav Korenk
-  SHR Ing. Marek Klein
-  Ostatná plocha
-  Prešovský samosp. kraj
-  SSC
-  SVP š.p., o.z. Košice
-  Hydromeliorácie
-  PVS
-  Lesný pozemok (TANAP, Mesto Poprad, FO)

