





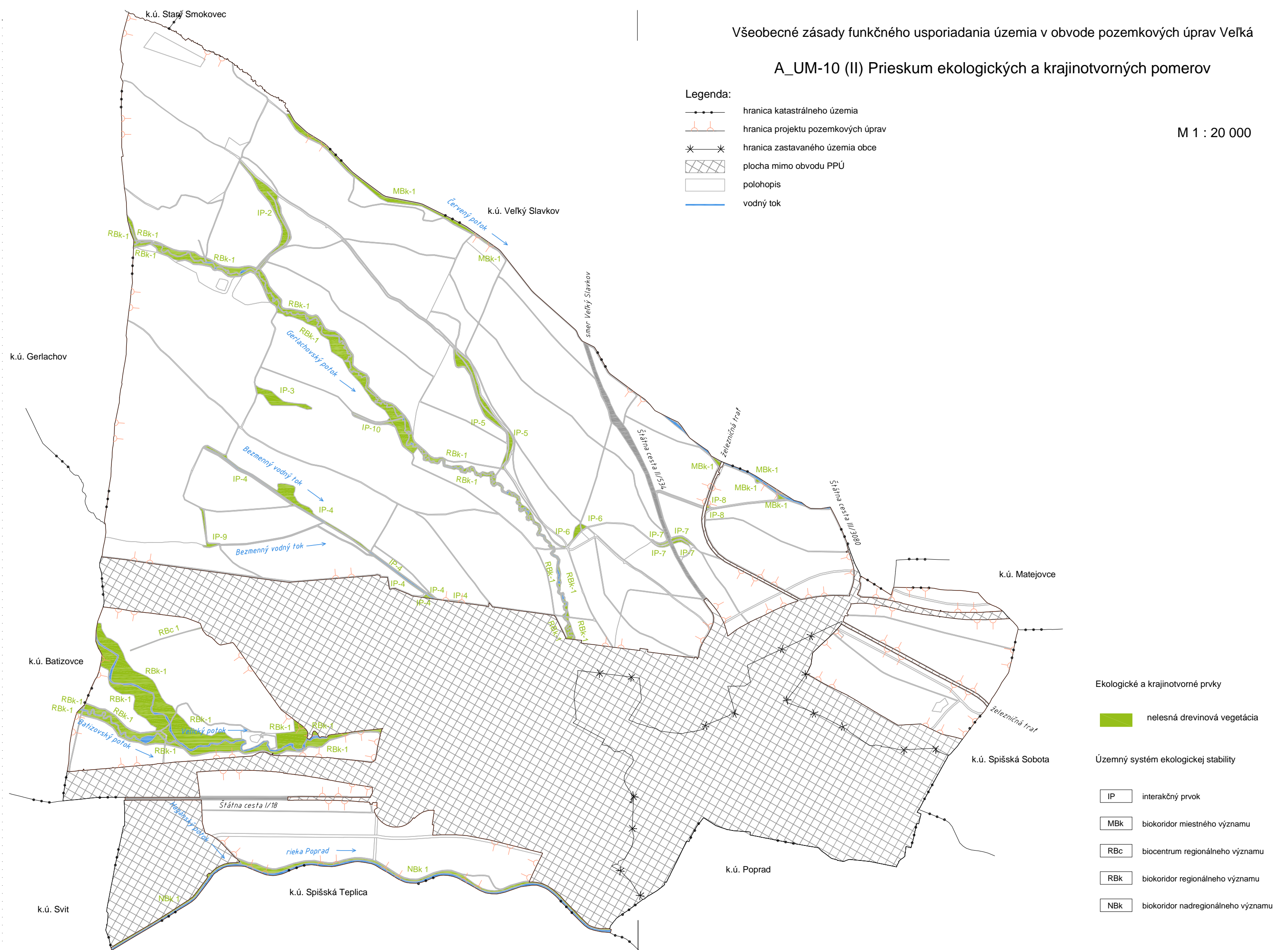


A\_UM-10 (II) Prieskum ekologických a krajnotvorných pomerov


M 1 : 20 000

Legenda:


-  hranica katastrálneho územia
-  hranica projektu pozemkových úprav
-  hranica zastavaného územia obce
-  plocha mimo obvodu PPÚ
-  polohopis
-  vodný tok





Ekologické a krajnotvorné prvky


 nelesná drevinová vegetácia


Územný systém ekologickej stability

 IP interakčný prvok

 MBk biokoridor miestného významu

 RBc biocentrum regionálneho významu

 RBk biokoridor regionálneho významu

 NBk biokoridor nadregionálneho významu