



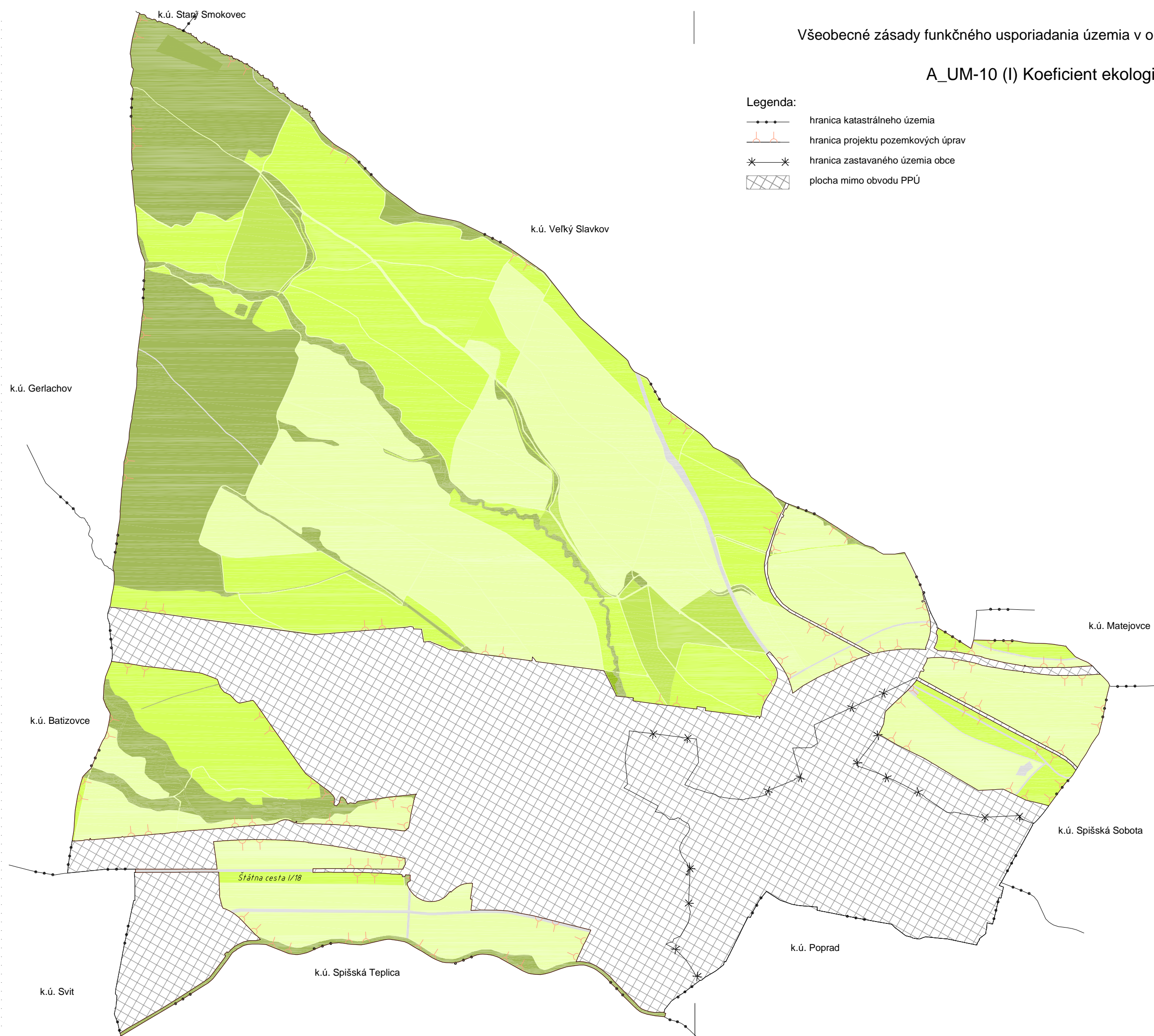








A_UM-10 (I) Koeficient ekologickej stability

M 1 : 20 000

Legenda:

-  hranica katastrálneho územia
-  hranica projektu pozemkových úprav
-  hranica zastavaného územia obce
-  plocha mimo obvodu PPÚ



Stupeň ekologickej stability	Výmera v m2
 0 bez významu	152 628
 1 veľmi nízka	5 576 587
 2 nízka	3 654 628
 3 stredná	470 243
 4 vysoká	3 862
 5 veľmi vysoká	2 781 006

$KES = 28217050 / 12638957 = 2,23$